

SALIDAS DE EMERGENCIA DEL RECORRIDO.

- PZA. SAN JUAN DE LA CRUZ (hacia c/ Vitrubio).
- PZA. GREGORIO MARAÑÓN (hacia c/ María de Molina)
- GTA. EMILIO CASTELAR (a la izquierda a c/ Gral Oraa)
- PSEO. CASTELLANA - C/ J. ORTEGA Y GASSET
- PSEO. CASTELLANA - C/ AYALA
- PZA. COLÓN (hacia la c/ Goya)
- PSEO. RECOLETOS (hacia c/ Recoletos)
- PZA. DE CIBELES (c/ Alcalá hacia Pta. Alcalá, pegado Palacio Linares)
- PSEO. DEL PRADO (carril derecho con Palacio de Cibeles con Pza. de la Lealtad)



PUNTOS DE SERVICIO DE SAMUR

- PZA. SAN JUAN DE LA CRUZ
- PZA. CASTELLANA -C/ J. ORTEGA Y GASSET
- PZA. DE CIBELES
- PSEO. CASTELLANA - C/ LÓPE DE HOYOS
- PSEO. CASTELLANA - C/ EDUARDO DATO
- PSEO. CASTELLANA - C/ MQUES. DE VILLAMEJOR
- PSEO. CASTELLANA C/ ZURBARÁN
- PSEO. RECOLETOS - C/ JORGE JUAN






PUESTO MÉDICO AVANZADO.





- GTA. DE RUBÉN DARÍO (sobre vehículo)



SAMUR SOCIAL

- PZA. SAN JUAN DE LA CRUZ
- PZA. COLÓN - C/ GOYA
- PZA. CIBELES (a la altura de la Casa de América)
- PZA. CIBELES (en la zona del Banco de España)

 RECORRIDO DE CABALGATA DE REYES.
 RECORRIDOS ALTERNATIVOS N-S // S-N.
 RECORRIDOS ALTERNATIVOS O-E // E-O.
 VIAS DE DISPERSIÓN DE LAS CARROZAS.

 SALIDAS DE EMERGENCIA DEL RECORRIDO.
 SITUADOS DE SAMUR.
 SITUADOS DE SAMUR SOCIAL.
 SITUADO DE PUESTO MÉDICO AVANZADO.

