



# FONDO DE REEQUILIBRIO TERRITORIAL DE MADRID (FRT)

Regeneración urbana e Innovación social

Guillermo Zapata

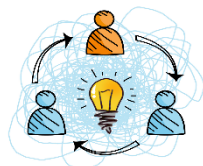
Concejal Presidente de los Distritos de Villaverde y Fuencarral-el Pardo

# EL FRT ha sido decidido por los Distritos; “la descentralización se demuestra andando”



## 1- Mejorar la calidad de vida en los barrios

Reequilibrio territorial



## 2- Mayor agilidad en servicios a los vecinos

Desconcentración administrativa e Innovación



## 3- Mejorar la calidad de la democracia

Participación y gobernanza



# FRT: Mejorar la calidad de vida en los barrios



## Reequilibrio territorial

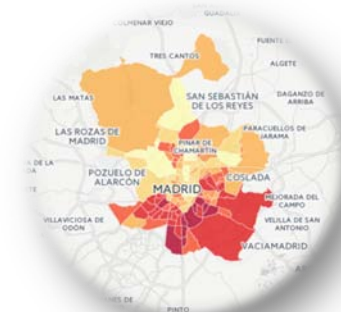


Esperanza de vida al nacer, 2013. Distritos de la ciudad de Madrid

AMBOS SEXOS		HOMBRES		MUJERES	
ARGANZUELA 85,77	+2.3	ARGANZUELA 82,78	+3,5	ARGANZUELA 88,04	+2,5
CENTRO 83,43		USERA 79,28		CENTRO 85,55	

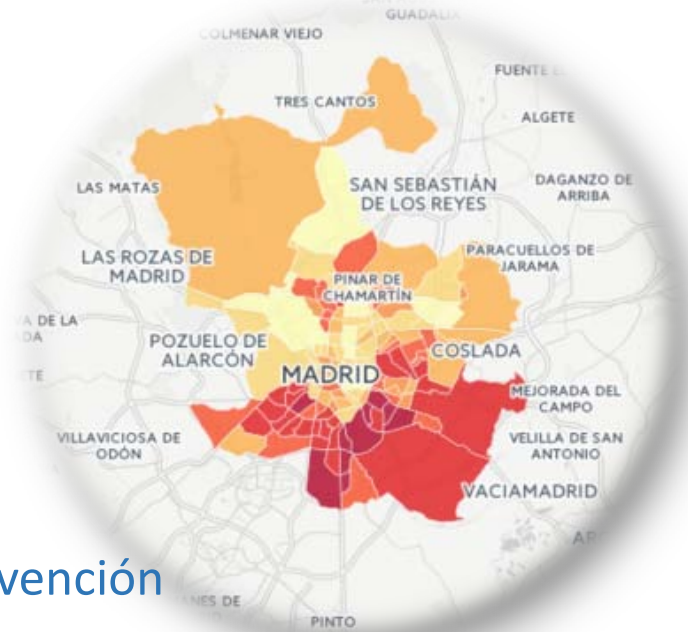
# Fondo de Reequilibrio Territorial (FRT)

Un instrumento para la descentralización económica y la intervención en barrios o zonas desfavorecidas.



- **30 MM €** (2016)
- **109 Proyectos**
- **5 Ejes**
  - EMPLEO
  - VIVIENDA
  - ENTORNO URBANO
  - DOTACIONES Y EQUIPAMIENTOS
  - INTERVENCIÓN Y DINAMIZACIÓN SOCIAL

## ¿Cómo se despliega el FRT?



- ✓ **Definiendo zonas prioritarias** de intervención
- ✓ **Decidiendo con los Distritos:** Consejo Coordinador de Distritos (CCD)
- ✓ **Contando con las Áreas Municipales** (y proyectos en marcha)
- ✓ **Escuchando a los Vecinos:** Concertación y participación vecinal



# Criterios de delimitación de barrios/zonas de actuación



## Indicadores:

- **Sociodemográficos** (población, esperanza de vida, nacionalidad, tejido asociativo, fracaso escolar, edad, sexo, etc.)
- **Económicos** (renta, desempleo juvenil y adulto, etc.)
- **Desarrollo urbano** (equipamientos, vivienda, etc.)



# CRITERIOS DE VALORACIÓN PROYECTOS

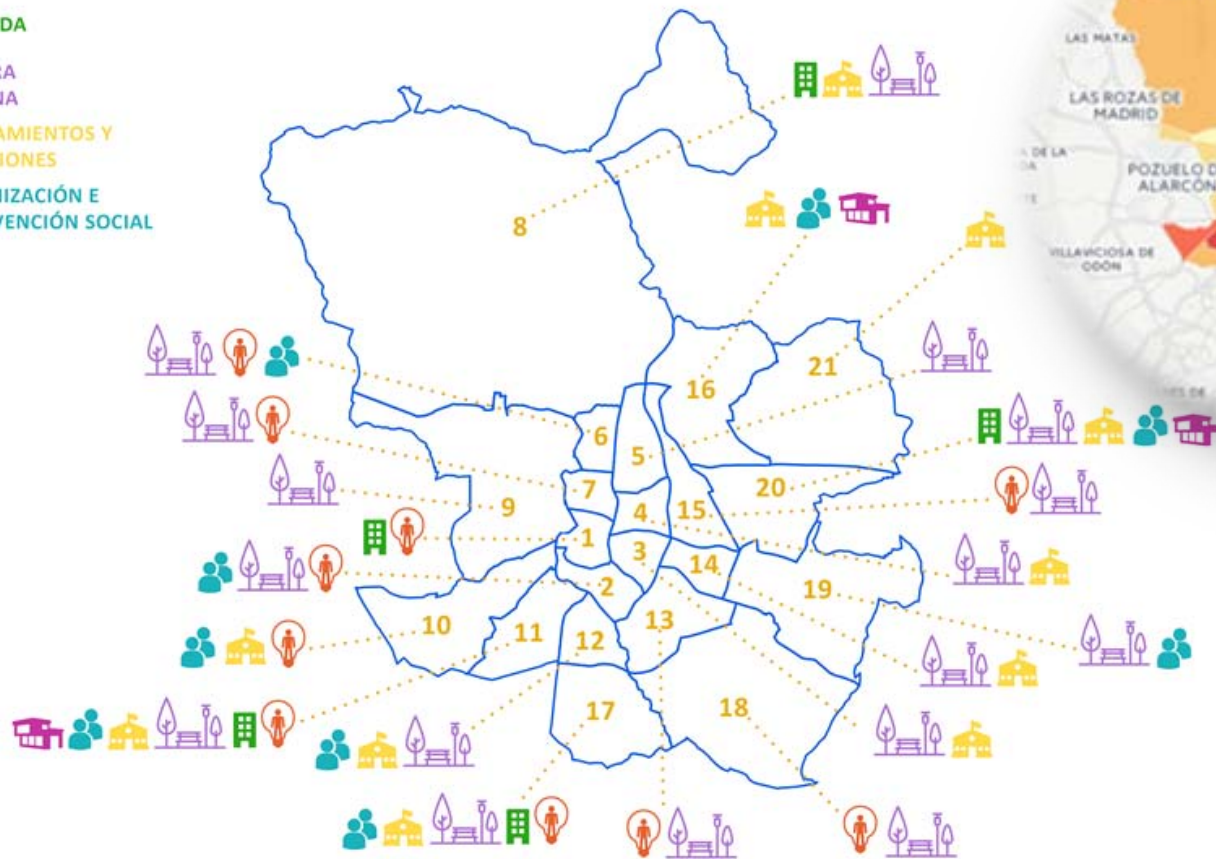


- ❑ **Viabilidad técnica de los proyectos**
  - Según objetivos del FRT
  - Según el AG competente
  
- ❑ **Barrios/zonas afectadas**
  - Según INDICADORES
  
- ❑ **Proceso de participación y concertación**





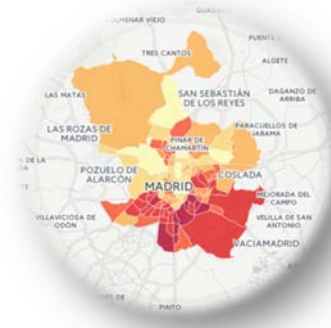
-  A.R.TE
-  EMPLEO
-  VIVIENDA
-  MEJORA URBANA
-  EQUIPAMIENTOS Y DOTACIONES
-  DINAMIZACIÓN E INTERVENCIÓN SOCIAL



- |                   |                        |                        |                   |                       |
|-------------------|------------------------|------------------------|-------------------|-----------------------|
| <b>DISTRITOS:</b> | 5. CHAMARTÍN           |                        |                   |                       |
| 1. CENTRO         | 6. TETUAN              | 10. LATINA             | 14. MORATALAZ     | 18. VILLA DE VALLECAS |
| 2. ARGANZUELA     | 7. CHAMBERÍ            | 11. CARABANCHEL        | 15. CIUDAD LINEAL | 19. VICALVARO         |
| 3. RETIRO         | 8. FUENCARRAL-EL PARDO | 12. USERA              | 16. HORTALEZA     | 20. SAN BLAS          |
| 4. SALAMANCA      | 9. MONCLOA-ARAVACA     | 13. PUENTE DE VALLECAS | 17. VILLAVERDE    | 21. BARAJAS           |

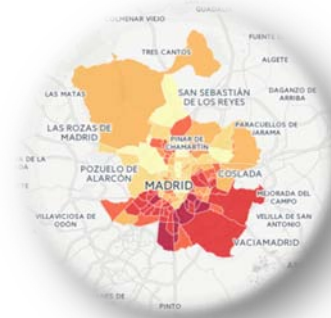


# PROCESO CONCERTACIÓN PARTICIPADA



## Resumen

- ❑ Reuniones preparatorias y de consulta .... **65**
- ❑ Entidades asistentes ..... **243**
- ❑ Personas asistentes ..... **554**
- ❑ Proyectos presentados por JMD's ..... **118**
- ❑ Proyectos presentados por entidades ..... **47**



# CRITERIOS DE DESCENTRALIZACIÓN (PEDM)

- Se aplicaron los principios de:
  - o **Subsidiariedad** (lo más cerca de la vecindad)
  - o **Asimetría** (tipologías y zonas preferentes)
  - o **Cooperación** (desde el AG de Coordinación territorial y Asociaciones)

## Distribución del FRT 2016 por Ejes: (109 Proyectos)

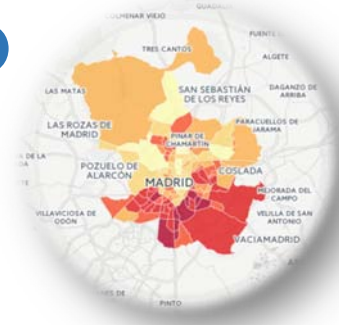


1.- Acceso al Empleo	32 %
2.- Acceso a la vivienda	14 %
3.- Mejora de la calidad urbana y del espacio público	22 %
4.- Dotaciones y equipamientos públicos	22 %
5.- Intervención social, cultural y educativa	10%



# Ej:Talleres y proyectos Empleo

Desarrollando las capacidades y las competencias





MADRID