

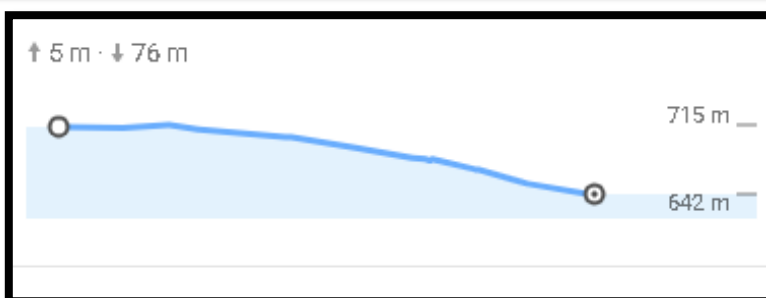
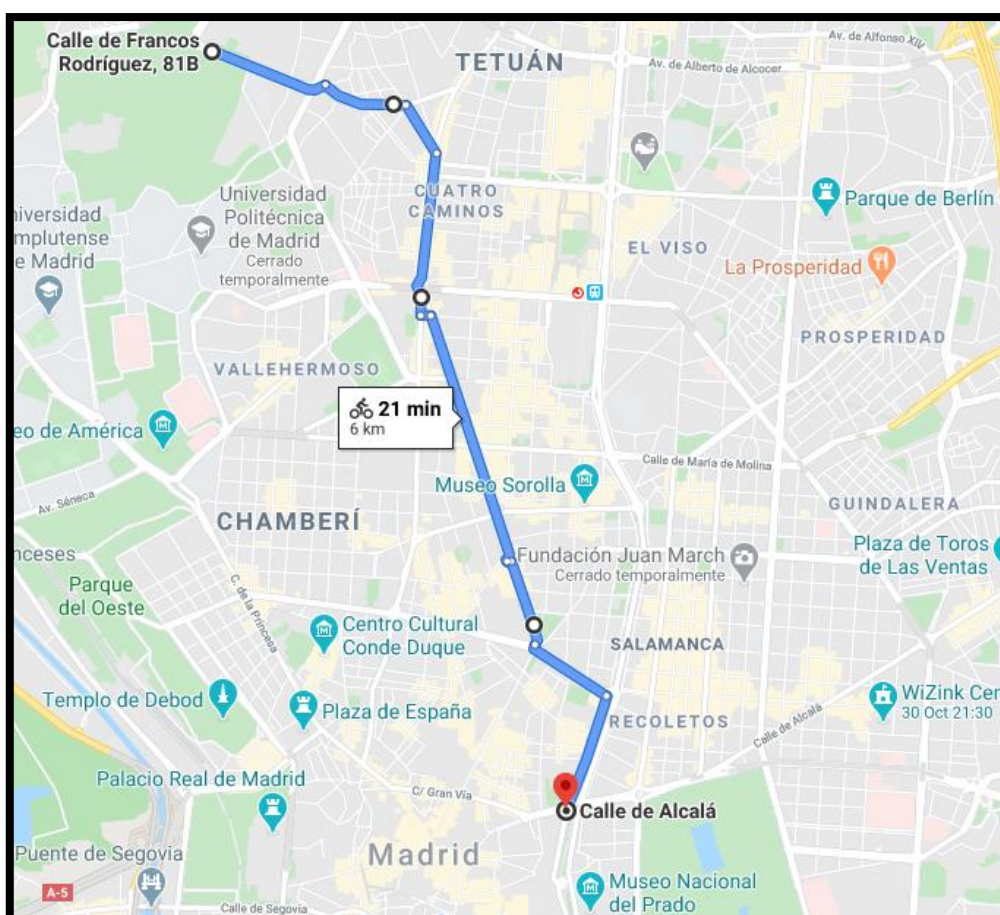
¡MUÉVETE POR LA CIUDAD!

RUTA EN BICI DESDE LA DEHESA DE LA VILLA HASTA CIBELES POR SANTA ENGRACIA.

En este documento se muestran los planos de los diferentes tramos de la ruta en bici para saber cómo puedes trasladarte con tu bicicleta de una manera segura y cómoda desde el parque de la Dehesa de la Villa hasta la Plaza de Cibeles, en el centro de Madrid, por la calle Santa Engracia.

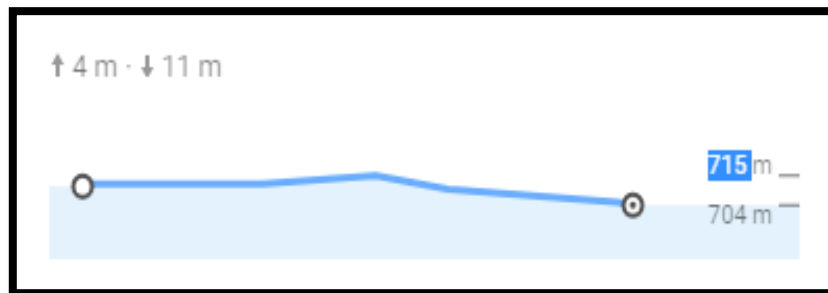
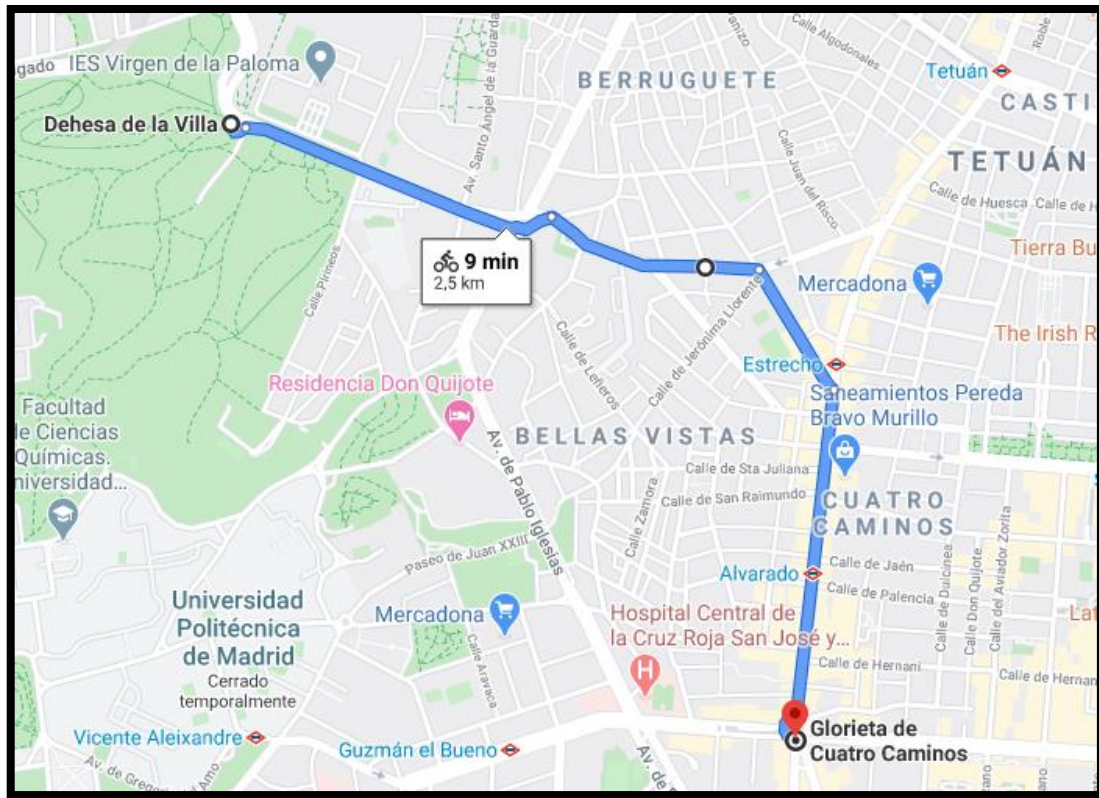
A continuación, se encuentra el enlace de la ruta creada a partir de Google Maps:

<https://goo.gl/maps/k8YDNabrccPeBTxV6>



TRAMO 1

Distrito Tetuán: ciclocarril de la calle de Francos Rodríguez y ciclocarril de la calle de Bravo Murillo.

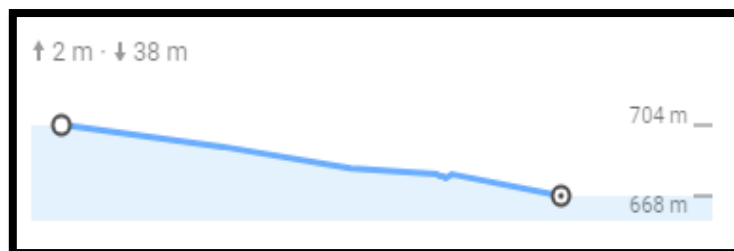
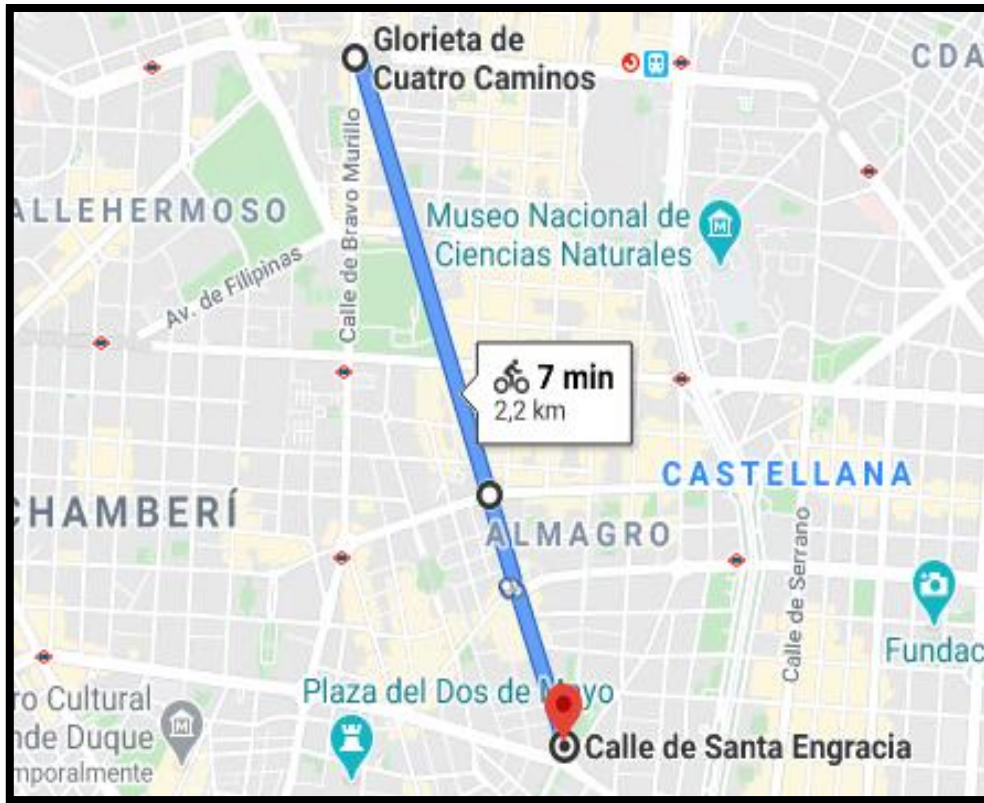


Datos:

- Distancia total: 2,5 km
- Tiempo estimado: 9 minutos.
- Pendiente: 11 metros de bajada y 4 metros de subida.
- Vía ciclista: ciclocarriles.

TRAMO 2.

Distrito de Chamberí: carril bici de la calle de Santa Engracia.

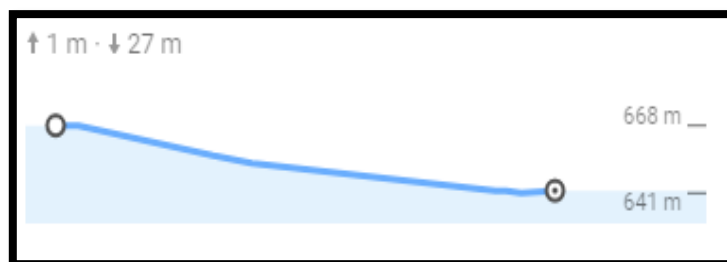
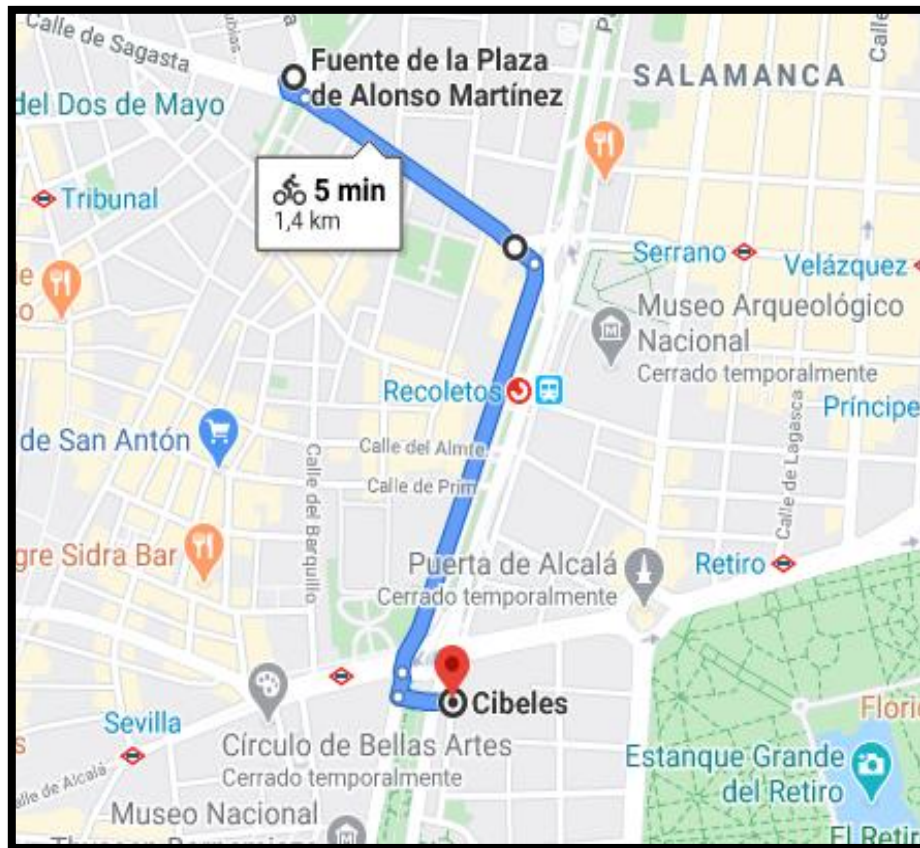


Datos:

- Distancia total: 2,2 km
- Tiempo estimado: 7 minutos.
- Pendiente: 38 metros de bajada y 2 metros de subida.
- Vía ciclista: carril bici.

TRAMO 3A.

Distrito Centro: ciclocarriles de la calle de Génova y del Paseo de Recoletos.

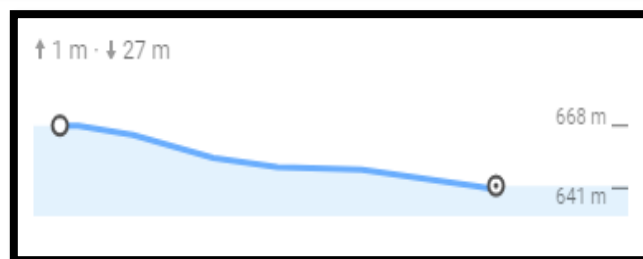
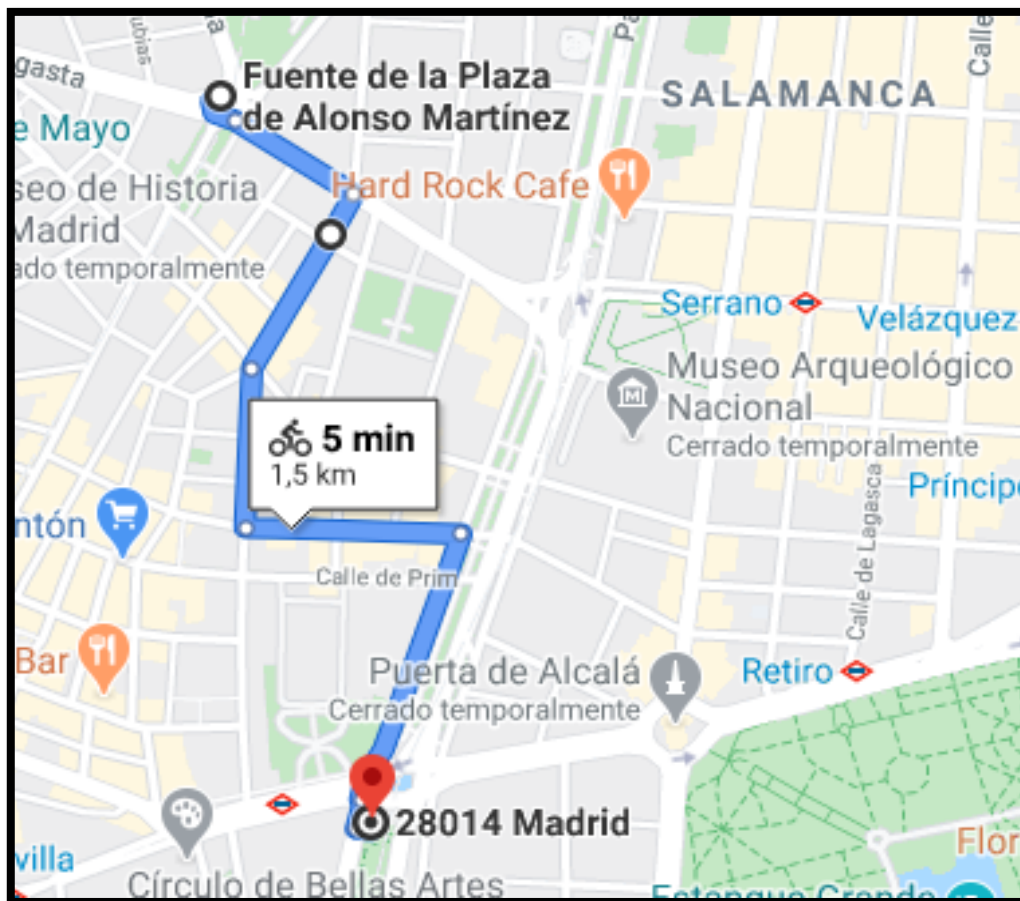


Datos:

- Distancia total: 1,4 km
- Tiempo estimado: 5 minutos.
- Pendiente: 27 metros de bajada y 1 metros de subida.
- Vía ciclista: ciclocarriles

TRAMO 3B.

Distrito Centro: calles tranquilas de Argensola, Barquillo y Almirante, y ciclocarril del Paseo de Recoletos.



Datos:

- Distancia total: 1,5 km
- Tiempo estimado: 5 minutos.
- Pendiente: 27 metros de bajada y 1 metros de subida.
- Vía ciclista: calles tranquilas y ciclocarriles.