

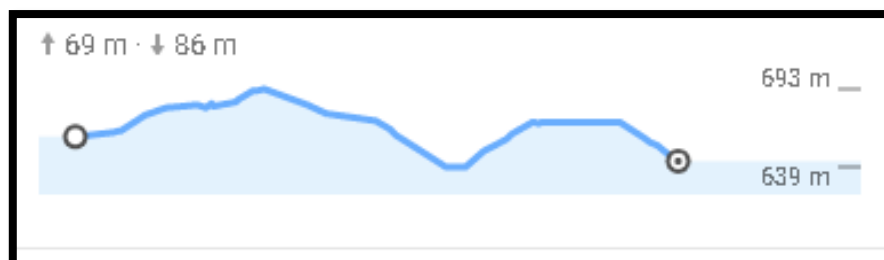
¡MUÉVETE POR LA CIUDAD!

ruta en bici desde el distrito de SAN BLAS-CANILLEJAS HASTA CIBELES.

En este documento se muestran los planos de los diferentes tramos de la ruta en bici para saber cómo puedes trasladarte con tu bicicleta de una manera segura desde el distrito de San Blas-Canillejas hasta la Plaza de Cibeles, en el centro de Madrid.

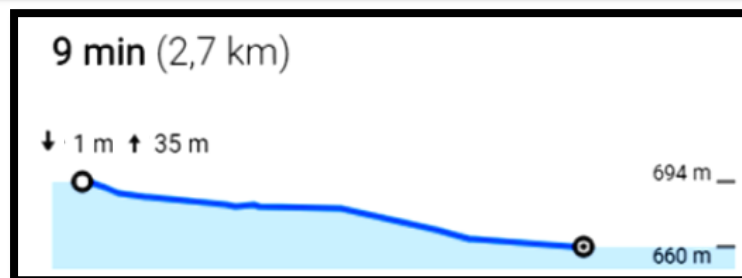
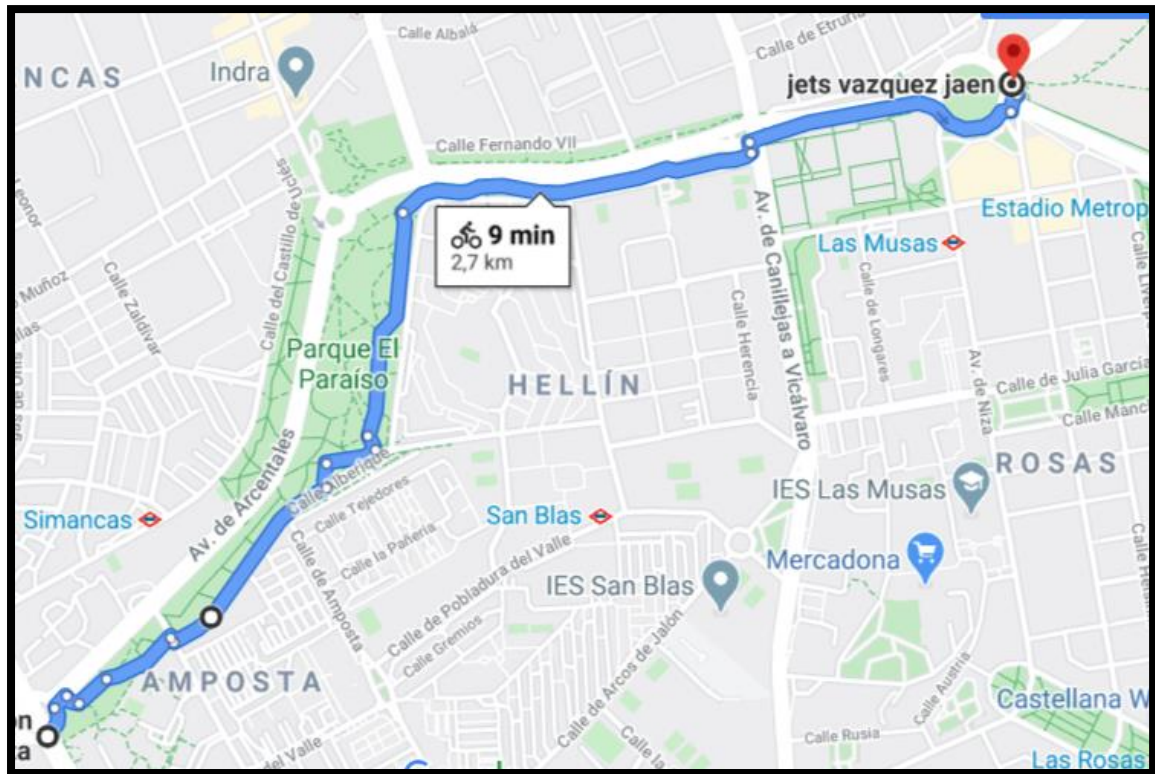
A continuación, se encuentra el enlace de la ruta creada a partir de Google Maps:

<https://goo.gl/maps/NpBPezdnfV3Es4K78>



TRAMO 1

Distrito San Blas-Canillejas: carril bici Avenida Arcentrales, carril bici del parque El Paraíso y carril bici del parque de Ajofrín.

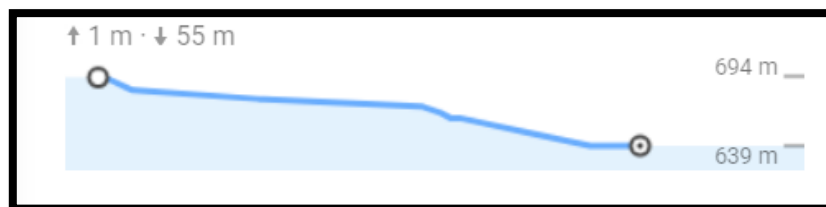
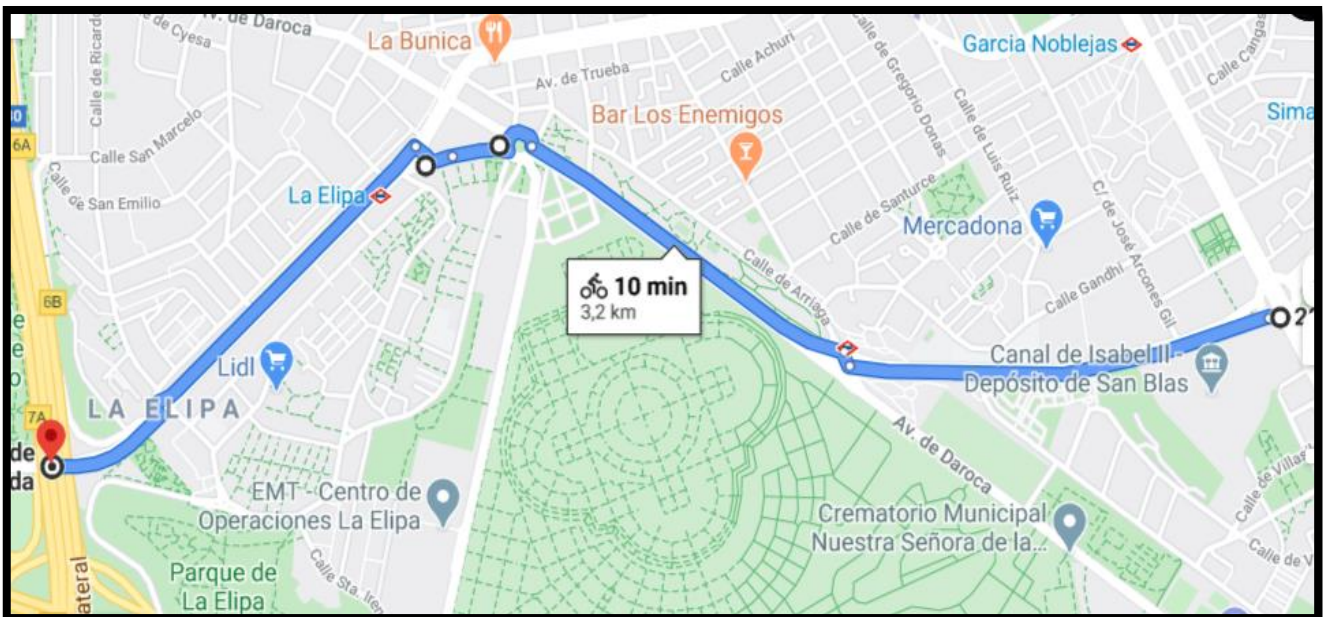


Datos:

- Distancia total: 2,7 km
- Tiempo estimado: 9 minutos.
- Pendiente: 1 metros de bajada y 35 metros de subida.
- Vía ciclista: carriles bici.

TRAMO 2

Distrito de Ciudad Lineal: carril bici calle Francisco Largo Caballero, carril bici de Avenida Daroca y carril bici de la calle Marqués de Corbera.

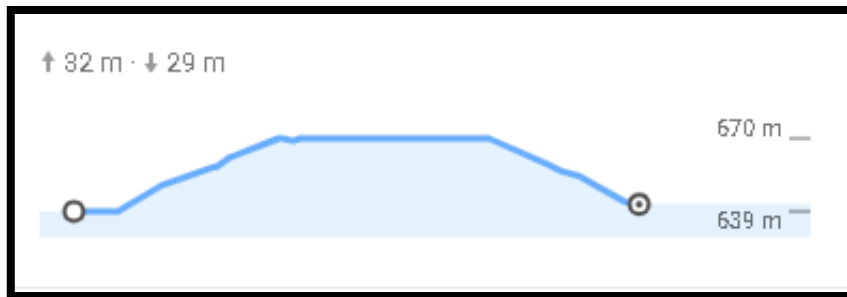
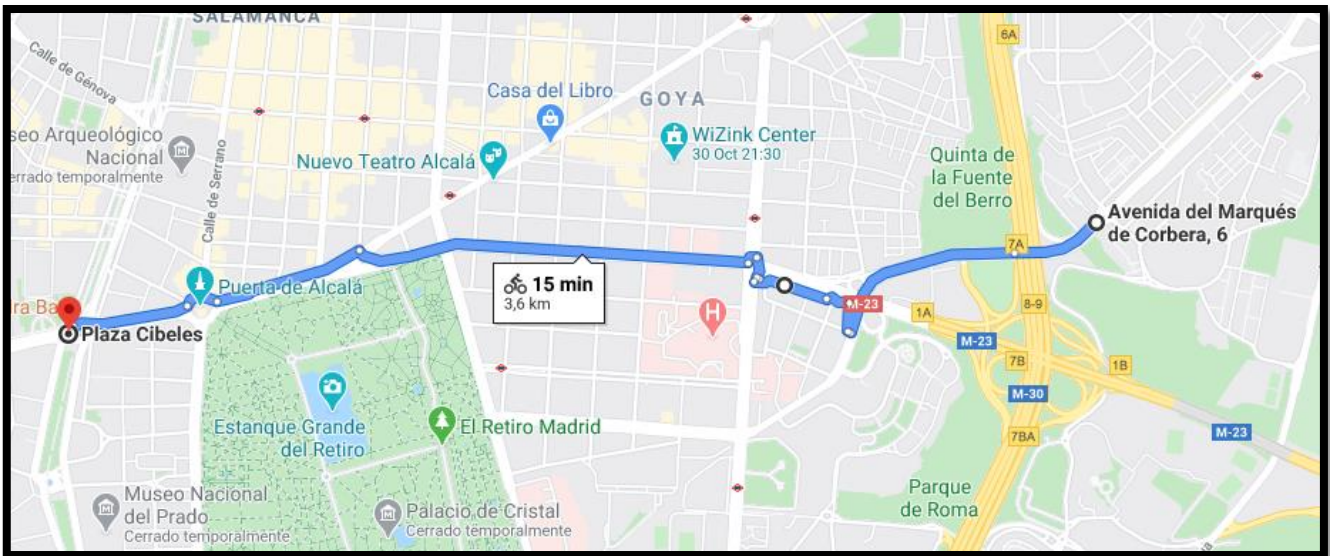


Datos:

- Distancia total: 3,2 km
- Tiempo estimado: 10 minutos.
- Pendiente: 1 metros de subida y 55 metros de bajada.
- Vía ciclista: carriles bici.

TRAMO 3

Límite de los distritos de Retiro y Salamanca: carril bici de la calle del Alcalde Sainz de Baranda, carril bici de la calle de O'Donnell y ciclocarril de la calle de Alcalá.



Datos:

- Distancia total: 3,6 km
- Tiempo estimado: 15 minutos.
- Pendiente: 32 metros de subida y 29 metros de bajada.
- Vía ciclista: carriles bici y ciclocarril.