

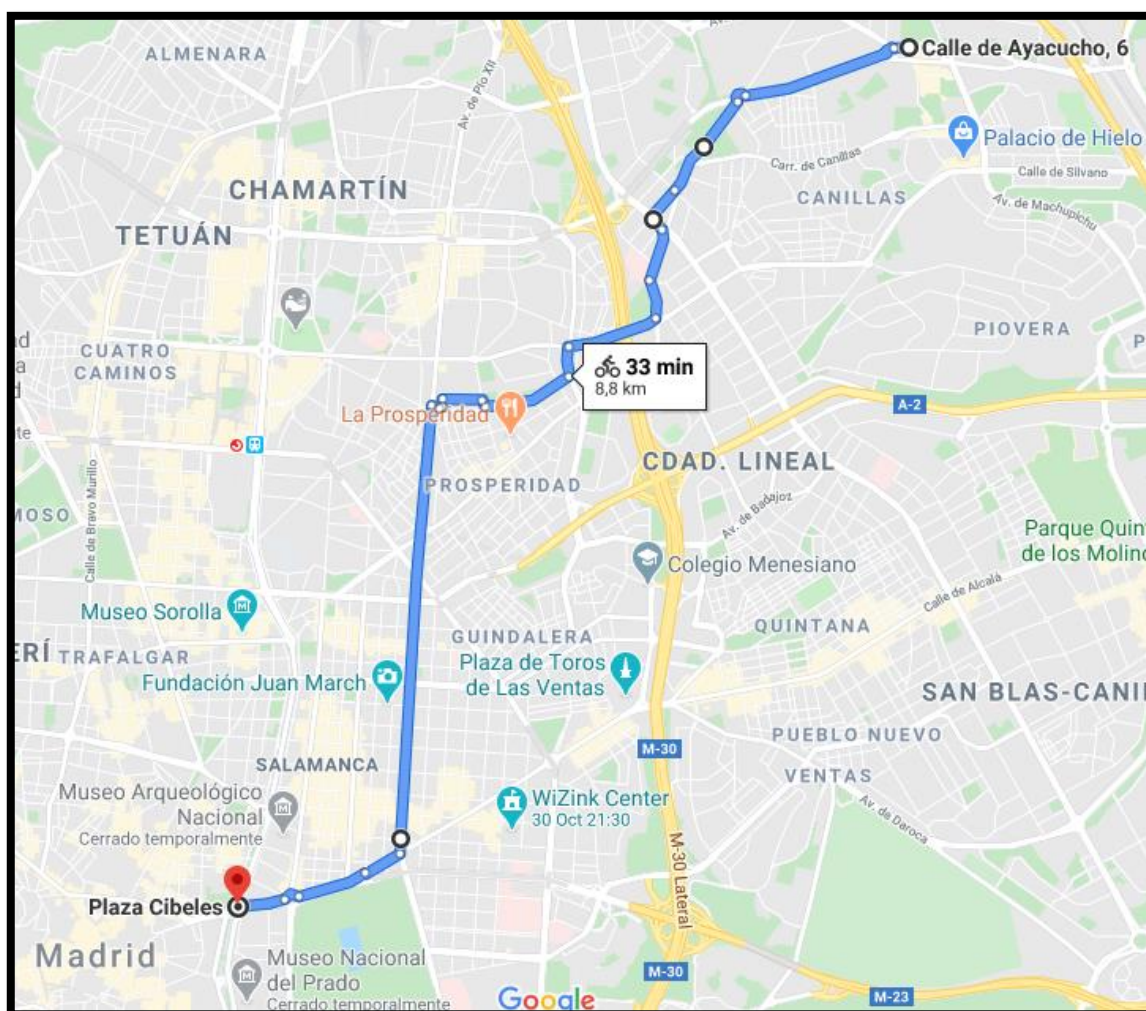
¡MUÉVETE POR LA CIUDAD!

RUTA EN BICI DESDE EL BARRIO DE HORTALEZA A CIBELES.

En este documento se muestran los planos de los diferentes tramos de la ruta en bici para saber cómo puedes trasladarte con tu bicicleta de una manera segura desde la parada de metro Mar de Cristal (barrio de Hortaleza) hasta la Plaza de Cibeles, en el centro de Madrid.

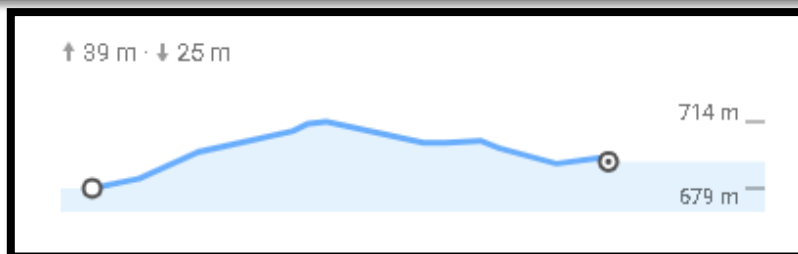
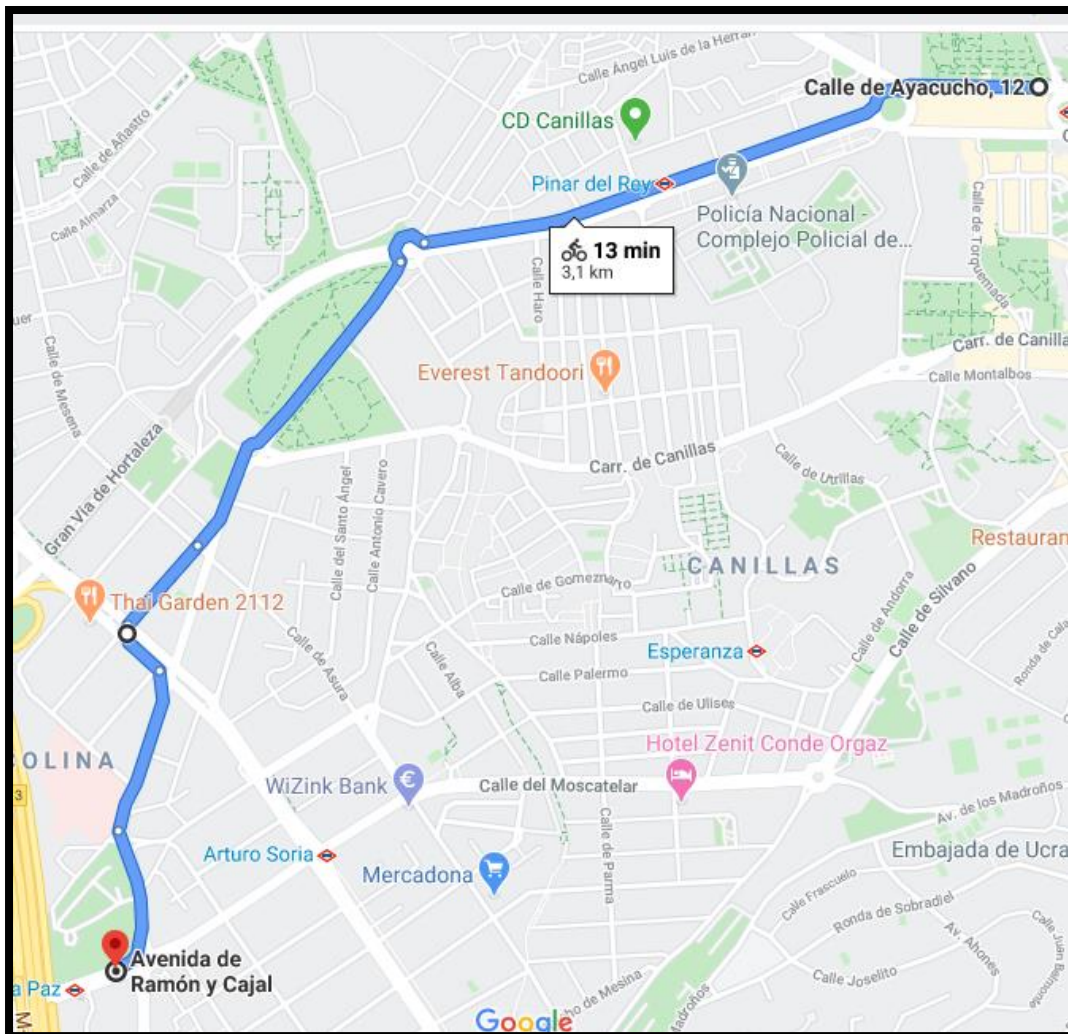
A continuación, se encuentra el enlace de la ruta creada a partir de Google Maps:

<https://goo.gl/maps/yLYxaENxkprCJdBt5>



TRAMO 1

Distrito Hortaleza y distrito Ciudad Lineal: calle de Ayacucho (metro Mar de Cristal) hasta la glorieta de la calle de Torrelaguna que se une a la calle de José Silva y a la Avenida de Ramón y Cajal.

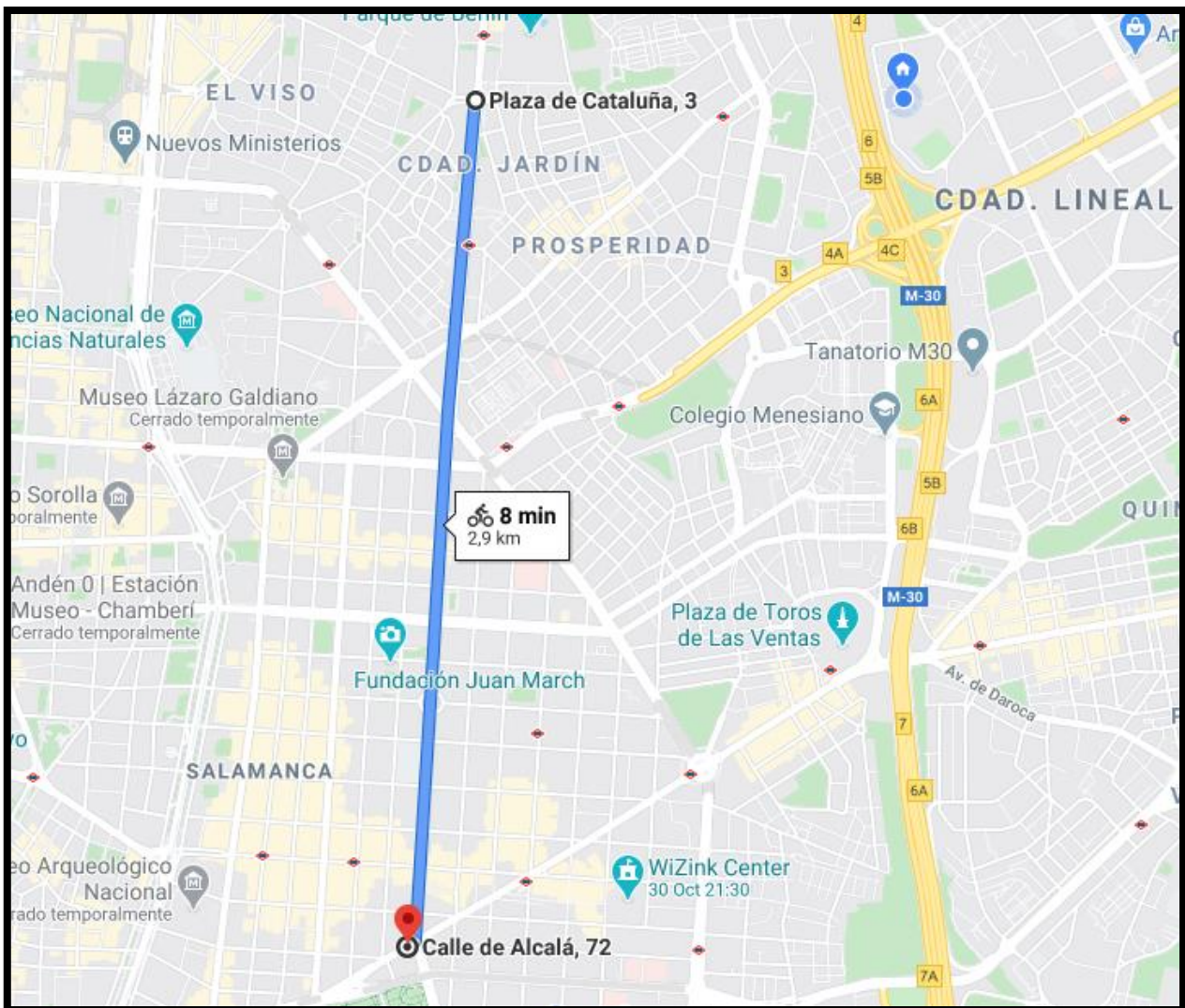


Datos:

- Distancia total: 3,1 km
- Tiempo estimado: 13 minutos.
- Pendiente: 39 metros de subida y 25 metros de bajada.
- Vía ciclista: no hay.

TRAMO 3

Distrito Chamartín y distrito Salamanca: calle Príncipe de Vergara hasta el cruce con la calle de Alcalá. Todo el tramo es ciclocarril.

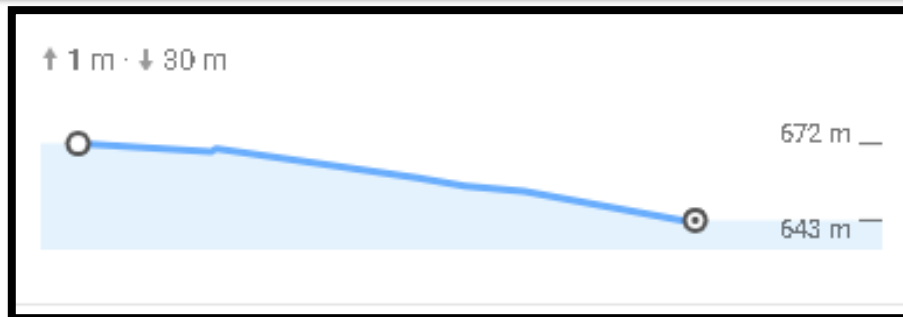
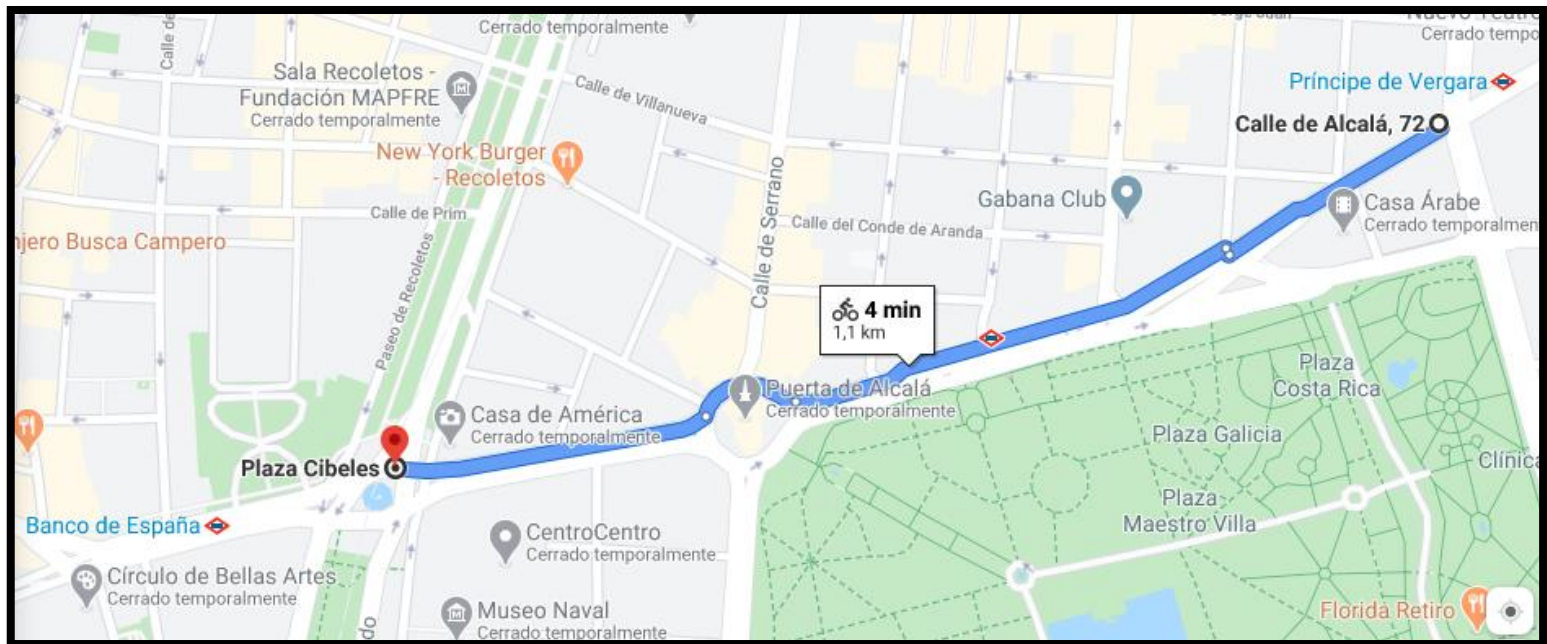


Datos:

- Distancia total: 2,9 km
- Tiempo estimado: 8 minutos.
- Pendiente: 0 metros de subida y 36 metros de bajada.
- Vía ciclista: ciclocarril.

TRAMO 4

Límites de los distritos de Salamanca, Retiro y Centro. Calle Alcalá hasta la Plaza de Cibeles. Todo el tramo es ciclocarril.



Datos:

- Distancia total: 1,1 km
- Tiempo estimado: 4 minutos.
- Pendiente: 1 metro de subida y 30 metros de bajada.
- Vía ciclista: ciclocarril.