



Parque de Pradolongo

Un espacio de valor ambiental



El Parque de Pradolongo es el principal pulmón verde del Distrito de Usera, contando con extensas plantaciones de árboles y arbustos. Entre los primeros, las especies predominantes son el olmo de Siberia (*Ulmus pumila*) y el negundo (*Acer negundo*), existiendo también alineaciones destacables de tilos, pinos, chopos y olmos de bola. Las especies más frecuentes de arbustos son piracantas, rosales, adelfas, cornejos, abelias y poincianas.

El riego de las plantaciones del Parque se realiza con agua reciclada, reutilizando así las aguas residuales generadas en el municipio, con un tratamiento previo que garantiza las condiciones higiénicas necesarias, acordes al uso a que se destinan.

En cuanto a la fauna que habita en el Parque, destacan las aves acuáticas que frecuentan las láminas de agua, como ánades reales y gaviotas reidoras, y otras aves propias de las zonas verdes urbanas como mirlos, carboneros, herrerillos, pinzones, petirrojos, urracas y palomas torcaces, entre muchas otras.



La Senda Ecológica

El Parque de Pradolongo cuenta con una senda ecológica de poco más de 3 km de recorrido, dotada de múltiples paneles interpretativos que dan a conocer las especies vegetales más significativas existentes en el Parque, su fauna y el medio asociado a este ecosistema (agua, suelo, etc.)



El Jardín Botánico

El jardín botánico, localizado al norte del lago, tiene una superficie de una hectárea y está formado por una serie de parterres de diseño geométrico. En él está representado un gran número de especies agrupadas en un total de 43 familias botánicas (rosáceas, palmáceas, agaváceas, pináceas, crupesáceas, labiadas...).

Cuenta con paneles interpretativos para la identificación de las diversas especies, en los que se describen sus principales características botánicas. El jardín cuenta con mesas y bancos para la realización de actividades de educación ambiental en el mismo.

Un espacio para el encuentro y el ocio

El Parque de Pradolongo, por su ubicación, su gran extensión, la diversidad de espacios que lo componen y las instalaciones con que cuenta, ofrece múltiples posibilidades de uso a los ciudadanos de todas las edades, tanto como lugar de encuentro, como para el desarrollo de muy diversas actividades.



Así, en el Parque se puede practicar el senderismo y *footing* en su red de paseos, patinar o montar en bicicleta en el carril-bici y circuito de bicicleta preparados para ello, o practicar *tai chi*, yoga, gimnasia y otras actividades de relajación en los espacios abiertos, la observación de aves en las zonas forestales y arbustivas, o el piragüismo y el uso de radio-controlados en el lago, entre muchas otras actividades.

Además, el Parque cuenta con zonas de juegos infantiles para los más pequeños, entre las que destaca el gran castillo de juegos y diversas instalaciones deportivas con pistas de uso múltiple y reglado.



Por otro lado, el Parque de Pradolongo es muy frecuentado por grupos de escolares que participan en actividades de educación ambiental, apoyadas en los recursos que ofrece el Parque, como el jardín botánico o la senda ecológica, y en actividades deportivas como el cross escolar, maratones o carreras de orientación... Asimismo, grupos de

personas con movilidad reducida utilizan los caminos accesibles del Parque para su disfrute, y grupos de tercera edad encuentran en el Parque un lugar ideal para practicar deportes, senderismo o juegos tradicionales en la pista de calva o en las áreas de mayores.



Finalmente, en el Parque se celebran fiestas, conciertos y otras actividades que lo convierten en un atractivo lugar de encuentro para los vecinos.

Parque de Pradolongo

El Parque de Pradolongo, situado en el Distrito de Usera, es una de las zonas verdes más emblemáticas de Madrid, tanto por su morfología y variedad de usos, como por su extensión.

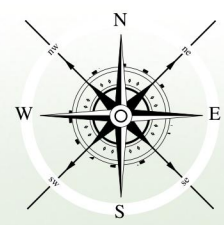

Las primeras actuaciones para la creación del Parque se iniciaron en el año 1979 sobre una superficie de 42 hectáreas, a las que siguieron diversas fases de ampliación durante el periodo 1988-1997 hasta alcanzar su superficie actual de 72 hectáreas, que le convierte en uno de los espacios verdes más grandes de la ciudad de Madrid.

El Parque de Pradolongo proporciona cohesión a las diversas barriadas de su entorno (Zofio, Marcelo Usera, Poblado Dirigido y Meseta de Orcasitas, Orcasur, San Fermín, Almendrales...),

a la vez que enmarca el centro de gravedad de la trama verde del Distrito de Usera.

El Parque está articulado por tres grandes ejes, que confluyen en la zona del templete central, con un lago, de tres hectáreas de superficie, como principal lugar de encuentro. Además de la zona del lago, se distinguen otras áreas de mayor entidad, como la zona forestal que incluye un circuito de bicicletas, el pinar, las plazas de acceso al parque, la zona de la ría, la montaña artificial y el mirador de la cornisa, las zonas de juegos infantiles, las rosaladas y las zonas de jardinería especial como el laberinto, los cuadros de coníferas, las medianas y los macizos arbustivos paisajísticos situados junto al lago.





- 1** TEMPLETE
 - 2** CIRCUITO DE BICICLETAS
 - 3** JARDÍN BOTÁNICO
 - 4** LAGO
 - 5** PISTA DE CALVA
 - 6** ZONA FORESTAL
 - 7** MONTAÑA ARTIFICIAL
 - 8** LABERINTO
 - 9** ROSALEDA
 - 10** MIRADOR DE LA CORNISA
 - 11** JUEGOS INFANTILES
 - 12** ANILLO CICLISTA DE MADRID
 - 13** CUADROS DE CONÍFERAS
 - 14** RÍA
 - 15** PINAR
 - 16** INSTALACIONES DEPORTIVAS
-
- PUERTAS ACCESIBLES
 - FUENTES MONUMENTALES
 - SERVICIOS
 - QUIOSCOS
 - SENDA ECOLÓGICA



www.madrid.es y teléfono 010

ACCESOS Y COMUNICACIONES

Situado en el distrito de Usera, el Parque de Pradolongo presenta dos grandes accesos principales. Uno de ellos, situado en la confluencia de la Avenida de los Poblados con la Calle Rafaela Ybarra, desde el que se accede directamente al centro del Parque, a través de un paseo central flanqueado por una alineación de tilos.

El segundo de ellos está situado en la calle Cristo de la Vega, y del mismo modo mediante un paseo diagonal nos introducimos en el Parque.


TRANSPORTES

LÍNEAS DE AUTOBUSES

6 , 60 , 78 , 81 , 121 , 131

ESTACIONES DE METRO

San Fermín - Orcasur (800 metros)

Doce de Octubre (200 metros) 

Orcasitas (500 metros) 

HORARIO DEL JARDÍN BOTÁNICO

Del 11 de noviembre al 2 de febrero:
de 9 a 17:30 h

Del 3 de marzo al 10 de octubre:
de 9 a 19 h